

Digitales Brandenburg

hosted by **Universitätsbibliothek Potsdam**

Die Burgwälle des Ruppiner Kreises

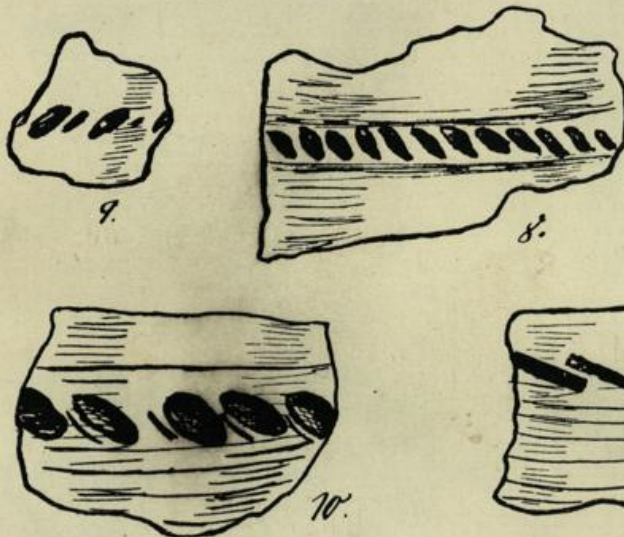
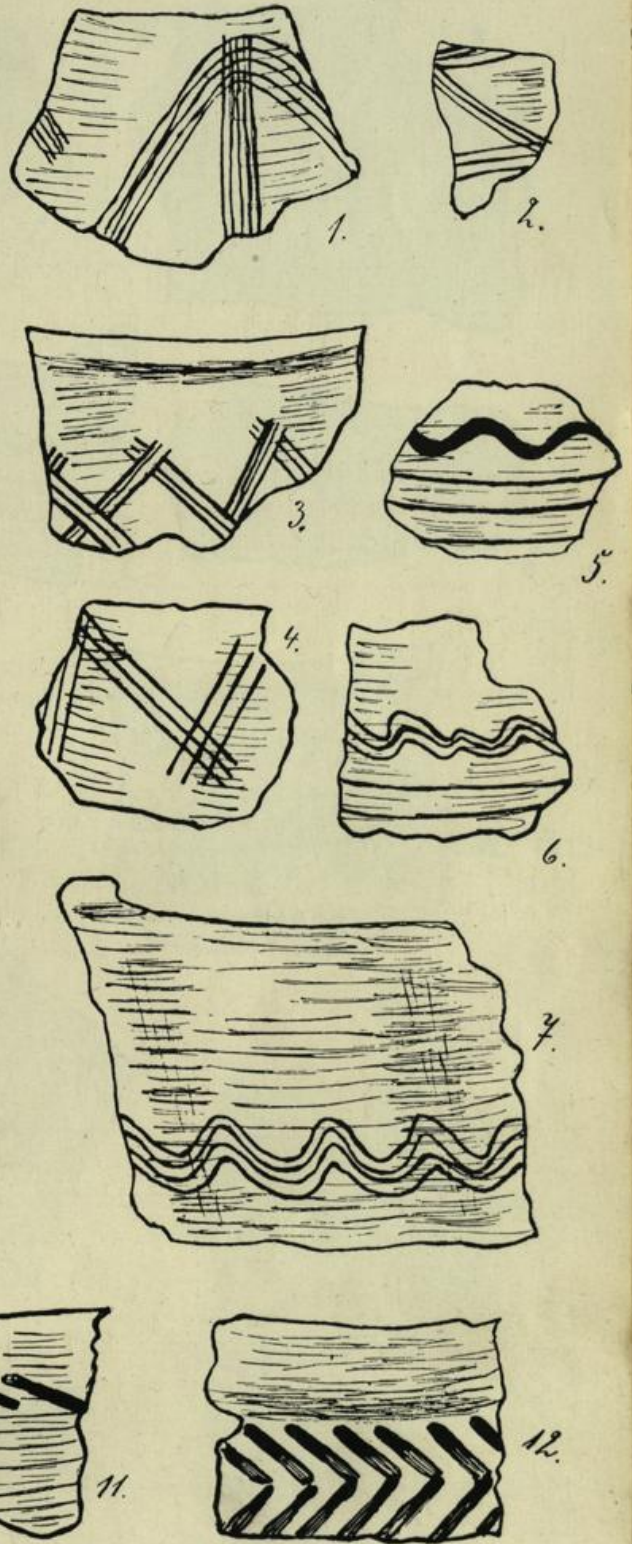
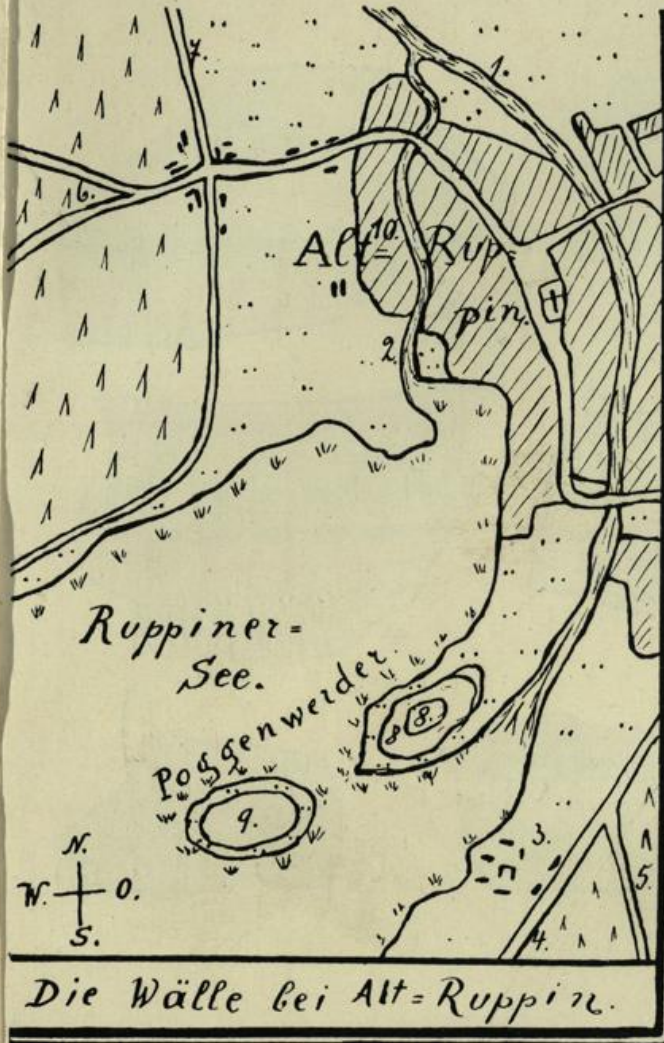
Bartelt, Wilhelm

Waase, Karl

Würzburg, 1910

Tafel V.

urn:nbn:de:kobv:517-vlib-456



Tafel V. Oben links: Skizze der Alt-Ruppiner Wallstellen.
 1. Rhin. 2. Alter Rhin, Mühlgraben. 3. Kalkbrennerei. 4. Weg nach Wuthenow,
 5. nach Nietwerder, 6. nach Neu-Ruppiner, 7. nach Neumühle. 8. Wallstelle auf der
 Halbinsel und 9. die auf der Insel Poggenwerder. 10. Die „Wälle“.
 1-12. Verzierte Scherben von der Halbinsel. 1-4. Geradlinige Ornamente.
 5-7. Wellenbandkeramik. 8-12. Kerbverzierungen.