

Digitales Brandenburg

hosted by **Universitätsbibliothek Potsdam**

Die Burgwälle des Ruppiner Kreises


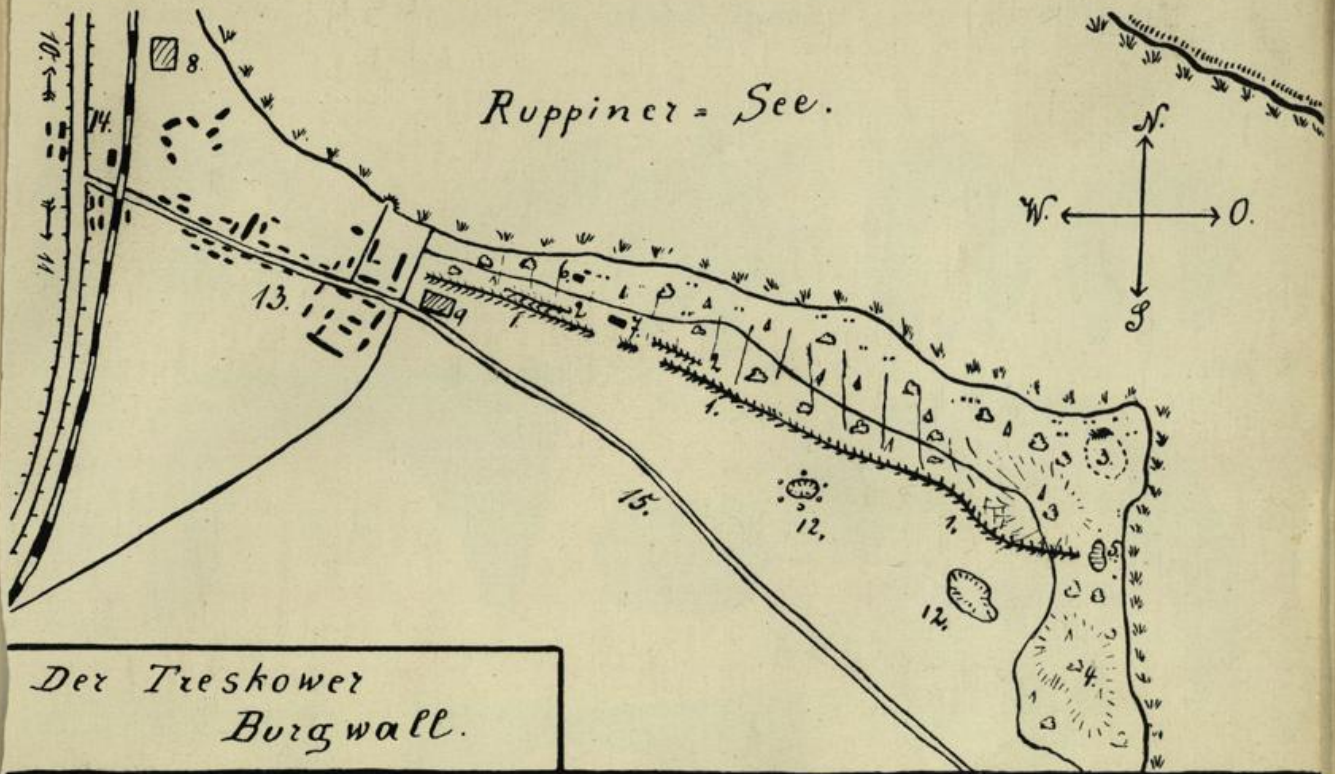
Bartelt, Wilhelm

Waase, Karl

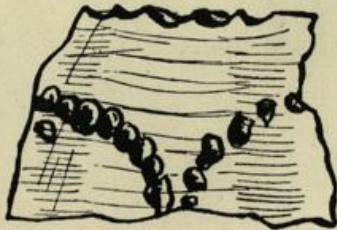
Würzburg, 1910

Tafel VII.

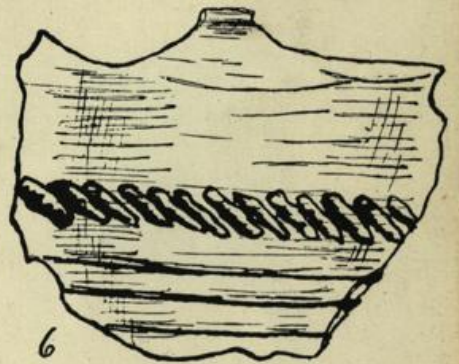
urn:nbn:de:kobv:517-vlib-456




1



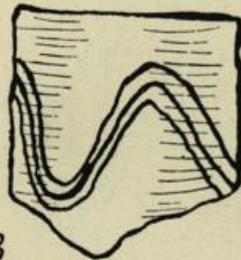
4



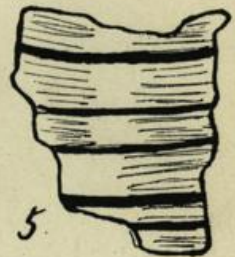
6



2



3



5

Tafel VII. Der Treskower Burgwall.

1. Der Langwall. 2. Die Reste des zweiten Walles. 3. Der Ringwall. 4. Der kleine Burgwall. 5. Der Entenpfuhl. 6. Schäferei. 7. Scheune. 8. Sandgrube (Fundort von 1).

9. Lehmgrube mit Herdgruben. 10. Weg nach Neu-Ruppin. 11. Nach Fehrbellin. 12. Sandgruben. 13. Treskow. 14. Treskower Berg. 15. Weg nach Wustrau.

1. Rekonstruiertes Gefäß von Fundstelle 8.

2-6. Slawische Gefäßsscherben aus den Herdgruben von Fundstelle 9.