

Digitales Brandenburg

hosted by **Universitätsbibliothek Potsdam**

Geologische Spezialkarte von Preussen und den Thüringischen Staaten

Kremmen

Schmierer, Th.

Berlin, 1938

Geologische Karte: Kremmen

urn:nbn:de:kobv:517-vlib-1087

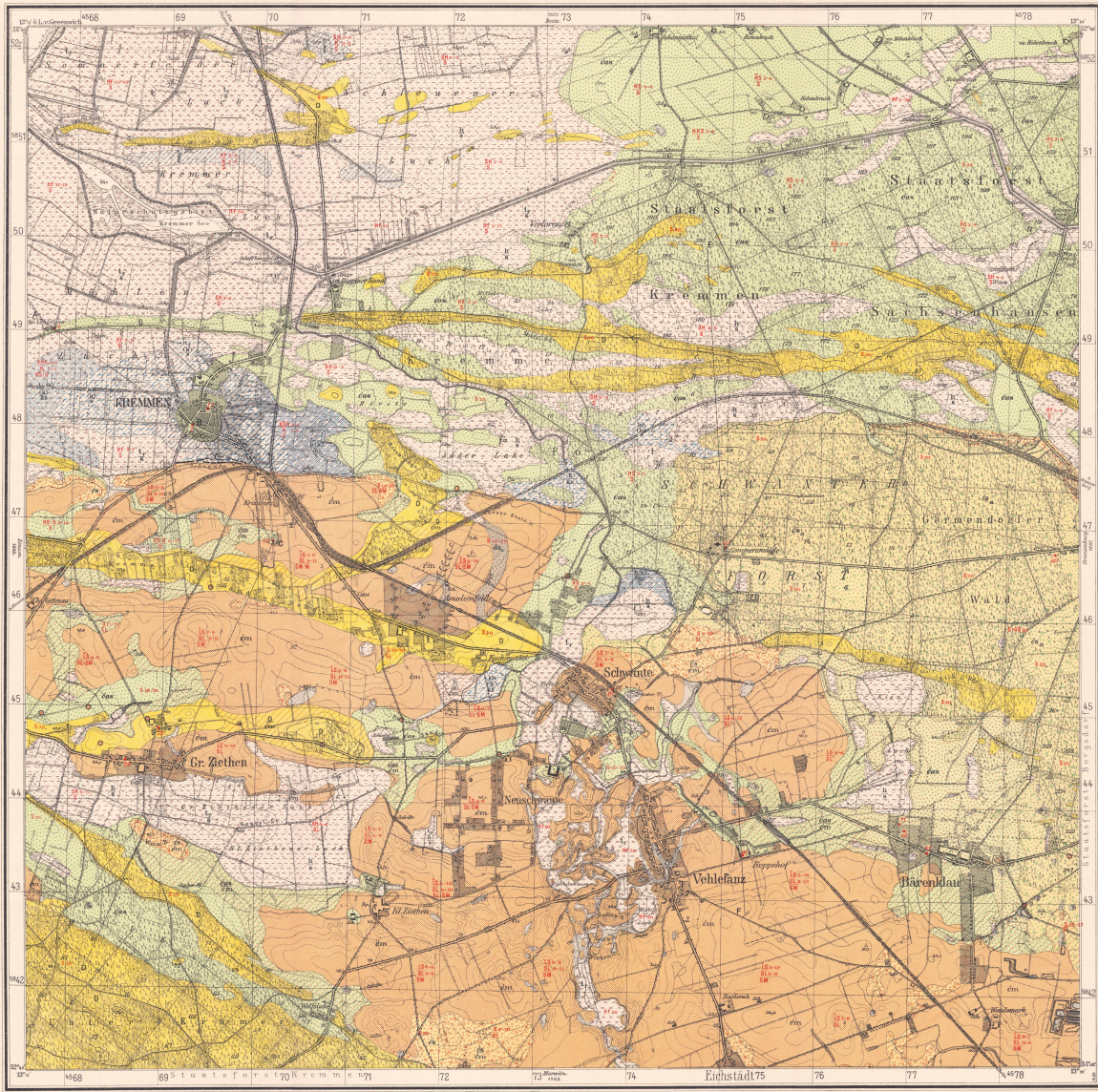
Geologische Karte von Preußen und benachbarten deutschen Ländern

Herausgegeben von der Preußischen Geologischen Landesanstalt, Berlin 1938

Kremmen

Geologisch und agronomisch für die 2. Auflage bearbeitet von Th. Schmierer 1928 und 1929
(unter Benutzung der Aufnahmen von G. Behrendt und L. Dulk 1875)


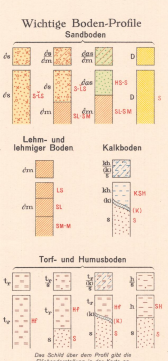
Neue Nr. 3244.
1691.




Erklärung
der bei Bodenprofilen und agronomischen
Einschreibungen benutzten Abkürzungen:

H Flugsand
 S Sand oder Sande
 L Lehm oder Lehme
 K Kalk oder Kalkig
 M Mergel oder mergelig
 = schwach
 = stark
 = sehr stark

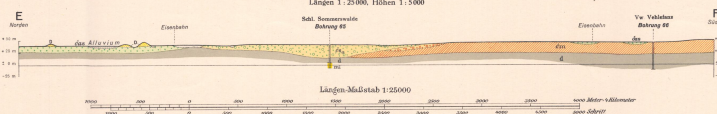
Die Zahl bedeutet die Mächtigkeit in Decimetern.
Der Buchstabe die verschiedenen Schichten.



Schnitt A-B-C-D vom Westrand des Blattes über Kremmen und Gr. Zietzen zur Südwestecke



Schnitt E-F vom Kremmener Staatsforst über Schl. Sommerswalde nach Vw. Vohlfanz



Im Vertrieb bei der Preuß. Geologischen Landesanstalt, Berlin N 4, Invalidenstr. 44