

Digitales Brandenburg

hosted by **Universitätsbibliothek Potsdam**

Geologische Spezialkarte von Preussen und den Thüringischen Staaten

Oranienburg

Schmierer, Th.

Berlin, 1938

Geologische Karte: Oranienburg

urn:nbn:de:kobv:517-vlib-1119

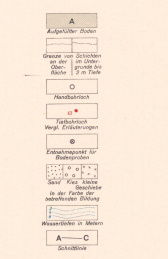
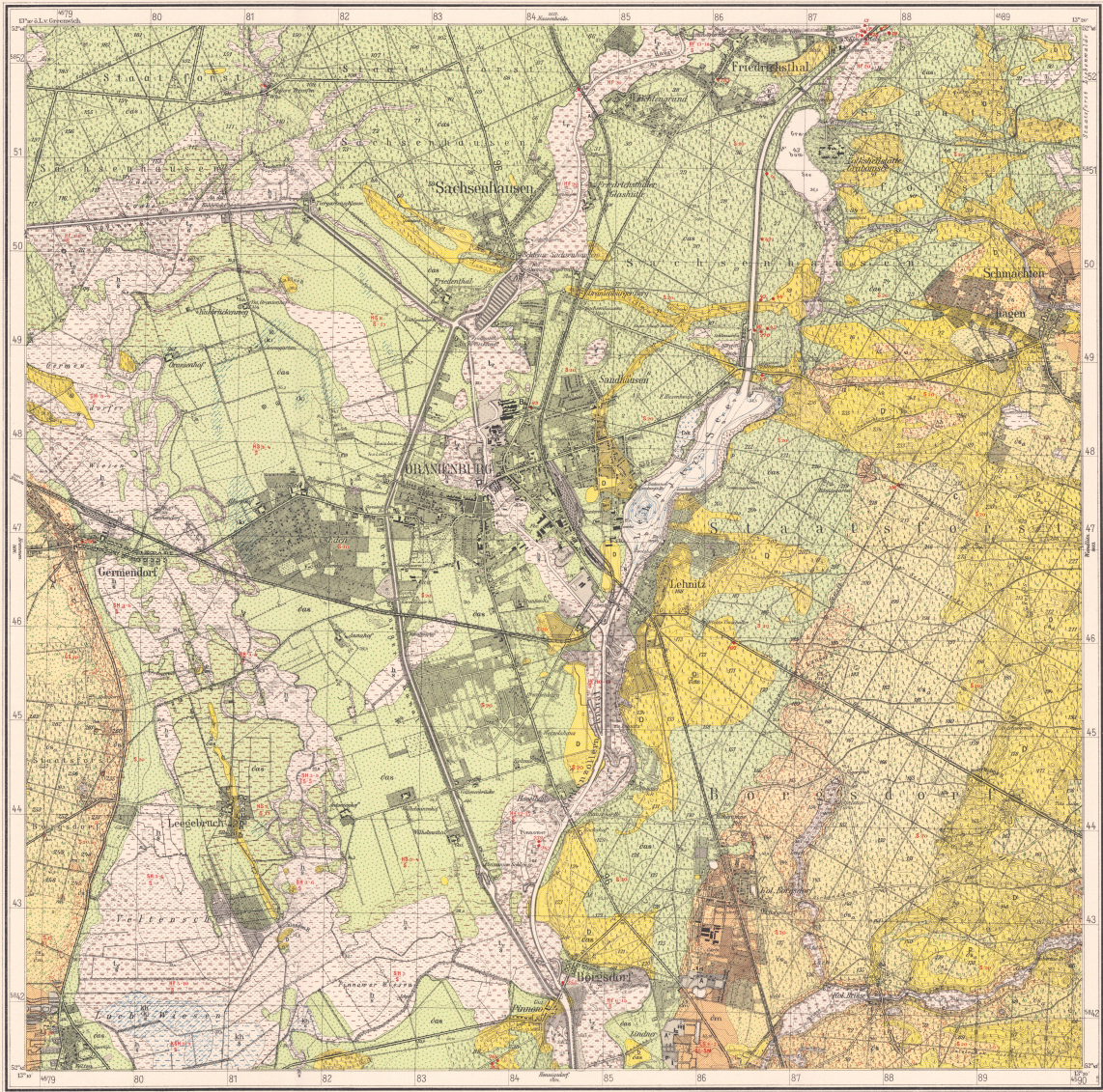
Geologische Karte von Preußen und benachbarten deutschen Ländern

Herausgegeben von der Preußischen Geologischen Landesanstalt, Berlin 1938

Oranienburg

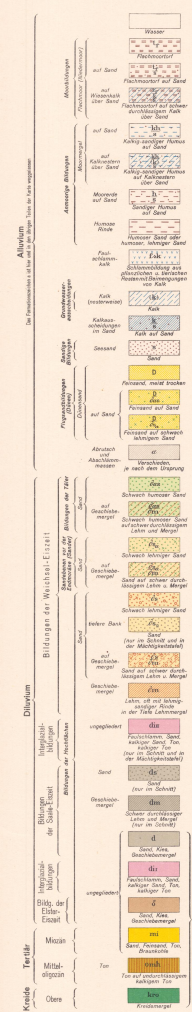
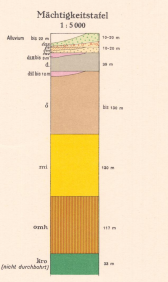
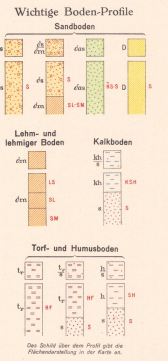
Geologisch und agronomisch für die 2. Auflage bearbeitet von Th. Schmierer 1930
(unter Benutzung der Aufnahmen von G. Behrendt und E. Lauter 1875 und K. Keilhack 1919)

Neue Nr. 3245.
1692.

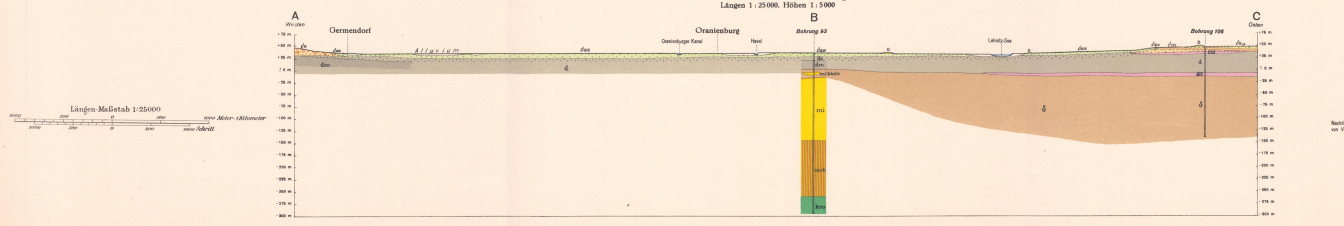


Erklärung
der bei Bodenprofilen und agronomischen
Einschreibungen benutzten Abkürzungen.

1. Horizontale Linie
2. Horizontale Linie
3. Horizontale Linie
4. Horizontale Linie
5. Horizontale Linie
6. Horizontale Linie
7. Horizontale Linie
8. Horizontale Linie
9. Horizontale Linie
10. Horizontale Linie
11. Horizontale Linie
12. Horizontale Linie
13. Horizontale Linie
14. Horizontale Linie
15. Horizontale Linie
16. Horizontale Linie
17. Horizontale Linie
18. Horizontale Linie
19. Horizontale Linie
20. Horizontale Linie
21. Horizontale Linie
22. Horizontale Linie
23. Horizontale Linie
24. Horizontale Linie
25. Horizontale Linie
26. Horizontale Linie
27. Horizontale Linie
28. Horizontale Linie
29. Horizontale Linie
30. Horizontale Linie
31. Horizontale Linie
32. Horizontale Linie
33. Horizontale Linie
34. Horizontale Linie
35. Horizontale Linie
36. Horizontale Linie
37. Horizontale Linie
38. Horizontale Linie
39. Horizontale Linie
40. Horizontale Linie
41. Horizontale Linie
42. Horizontale Linie
43. Horizontale Linie
44. Horizontale Linie
45. Horizontale Linie
46. Horizontale Linie
47. Horizontale Linie
48. Horizontale Linie
49. Horizontale Linie
50. Horizontale Linie
51. Horizontale Linie
52. Horizontale Linie
53. Horizontale Linie
54. Horizontale Linie
55. Horizontale Linie
56. Horizontale Linie
57. Horizontale Linie
58. Horizontale Linie
59. Horizontale Linie
60. Horizontale Linie
61. Horizontale Linie
62. Horizontale Linie
63. Horizontale Linie
64. Horizontale Linie
65. Horizontale Linie
66. Horizontale Linie
67. Horizontale Linie
68. Horizontale Linie
69. Horizontale Linie
70. Horizontale Linie
71. Horizontale Linie
72. Horizontale Linie
73. Horizontale Linie
74. Horizontale Linie
75. Horizontale Linie
76. Horizontale Linie
77. Horizontale Linie
78. Horizontale Linie
79. Horizontale Linie
80. Horizontale Linie
81. Horizontale Linie
82. Horizontale Linie
83. Horizontale Linie
84. Horizontale Linie
85. Horizontale Linie
86. Horizontale Linie
87. Horizontale Linie
88. Horizontale Linie
89. Horizontale Linie
90. Horizontale Linie
91. Horizontale Linie
92. Horizontale Linie
93. Horizontale Linie
94. Horizontale Linie
95. Horizontale Linie
96. Horizontale Linie
97. Horizontale Linie
98. Horizontale Linie
99. Horizontale Linie
100. Horizontale Linie



Schnitt A-B-C von Gernsdorf über Oranienburg zum Lehmkuhlen-Gestell



Im Vertrieb bei der Preuß. Geologischen Landesanstalt, Berlin N 4, Invalidenstraße 44