

Digitales Brandenburg

hosted by **Universitätsbibliothek Potsdam**

Geologische Spezialkarte von Preussen und den Thüringischen Staaten

Gerswalde - geologische Karte

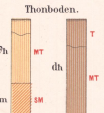
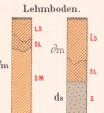
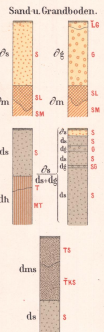
Berendt, G.

Berlin, 1893

Karte: Gerswalde

urn:nbn:de:kobv:517-vlib-4175

BODEN-PROFILE.



ERKLÄRUNG

der bei den agronomischen Zusammenhängen die Ober- und Untergründe Verhältnisse bezeichnen die Buchstaben Abkürzungen:
M Marmor
L Lehm
T Ton
S Sand
...
Die rote Zahl bedeutet die Mächtigkeit in Metern.



FARBEN-BEZEICHNUNG.

Legend for geological and agronomic symbols, including Alluvium, Diluvium, and various soil types with corresponding patterns and colors.

Maafstab 25000 der natürlichen Länge.
Uebereinander bzw. mit Einlagerungen vorkommende Bildungen des Alluvium.
Oberkrume: Oberer Sand, Unterer Sand, ...
Untergrund: Sand, Lehm, Ton, ...