

Digitales Brandenburg

hosted by **Universitätsbibliothek Potsdam**

Geologische Spezialkarte von Preussen und den Thüringischen Staaten

Gr. Schönebeck - geologische Karte

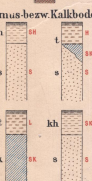
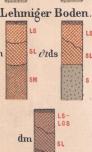
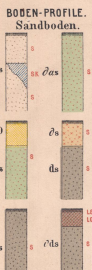
Berendt, G.

Berlin, 1891

Karte: Gr. Schönebeck

urn:nbn:de:kobv:517-vlib-4201

3047 (all 1553)



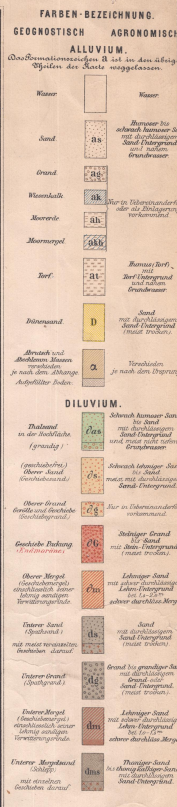
ERKLÄRUNG

der bei den geognostischen Zeichnungen die Oberkrume und Untergrundskizzen benutzten Buchstaben Abkürzungen.

- 1. Humus
- 2. Aa
- 3. Aa
- 4. Sand
- 5. Grund- u. Kies
- 6. Sandiger Humus
- 7. Humoser Sand
- 8. Sandiger Lehm
- 9. Lehmiger Sand
- 10. Sandiger Mergel
- 11. Schluffiger Sand
- 12. Humoser Lehm
- 13. Humoser Schluff
- 14. Schluffiger Lehm
- 15. Schluffiger Humus
- 16. Schluffiger Sand
- 17. Humoser Schluff
- 18. Schluffiger Lehm
- 19. Schluffiger Humus
- 20. Schluffiger Sand
- 21. Schluffiger Lehm
- 22. Schluffiger Humus
- 23. Schluffiger Sand
- 24. Schluffiger Lehm
- 25. Schluffiger Humus
- 26. Schluffiger Sand
- 27. Schluffiger Lehm
- 28. Schluffiger Humus
- 29. Schluffiger Sand
- 30. Schluffiger Lehm
- 31. Schluffiger Humus
- 32. Schluffiger Sand
- 33. Schluffiger Lehm
- 34. Schluffiger Humus
- 35. Schluffiger Sand
- 36. Schluffiger Lehm
- 37. Schluffiger Humus
- 38. Schluffiger Sand
- 39. Schluffiger Lehm
- 40. Schluffiger Humus
- 41. Schluffiger Sand
- 42. Schluffiger Lehm
- 43. Schluffiger Humus
- 44. Schluffiger Sand
- 45. Schluffiger Lehm
- 46. Schluffiger Humus
- 47. Schluffiger Sand
- 48. Schluffiger Lehm
- 49. Schluffiger Humus
- 50. Schluffiger Sand
- 51. Schluffiger Lehm
- 52. Schluffiger Humus
- 53. Schluffiger Sand
- 54. Schluffiger Lehm
- 55. Schluffiger Humus
- 56. Schluffiger Sand
- 57. Schluffiger Lehm
- 58. Schluffiger Humus
- 59. Schluffiger Sand
- 60. Schluffiger Lehm
- 61. Schluffiger Humus
- 62. Schluffiger Sand
- 63. Schluffiger Lehm
- 64. Schluffiger Humus
- 65. Schluffiger Sand
- 66. Schluffiger Lehm
- 67. Schluffiger Humus
- 68. Schluffiger Sand
- 69. Schluffiger Lehm
- 70. Schluffiger Humus
- 71. Schluffiger Sand
- 72. Schluffiger Lehm
- 73. Schluffiger Humus
- 74. Schluffiger Sand
- 75. Schluffiger Lehm
- 76. Schluffiger Humus
- 77. Schluffiger Sand
- 78. Schluffiger Lehm
- 79. Schluffiger Humus
- 80. Schluffiger Sand
- 81. Schluffiger Lehm
- 82. Schluffiger Humus
- 83. Schluffiger Sand
- 84. Schluffiger Lehm
- 85. Schluffiger Humus
- 86. Schluffiger Sand
- 87. Schluffiger Lehm
- 88. Schluffiger Humus
- 89. Schluffiger Sand
- 90. Schluffiger Lehm
- 91. Schluffiger Humus
- 92. Schluffiger Sand
- 93. Schluffiger Lehm
- 94. Schluffiger Humus
- 95. Schluffiger Sand
- 96. Schluffiger Lehm
- 97. Schluffiger Humus
- 98. Schluffiger Sand
- 99. Schluffiger Lehm
- 100. Schluffiger Humus

Die runde Zahl bedeutet die Mächtigkeit in Metern.

Der runde Strich erweist Überkrume, der runde Strich Untergrund.



Topographische Karte des Königl. Preuss. Generalstabes 1882. Nachtrag: bei der geol. Aufnahme. Herausgegeben von der Königl. Preuss. geol. Landesanstalt, 859. Lieferung 53.

Geognost. und agronom. bearbeitet durch O. Berndt, 1899 unter Aufsicht des Richtersherren Wölter.

Maafstab 75000 der natürlichen Länge.

1:100,000 Maßstab



4522
24
4522
4653
3047