

# **Digitales Brandenburg**

hosted by **Universitätsbibliothek Potsdam**

## **Geologische Spezialkarte von Preussen und den Thüringischen Staaten**

Joachimsthal - geologische Karte

**Berendt, G.**

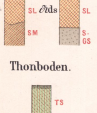

**Berlin, 1891**

Karte: Joachimsthal

**urn:nbn:de:kobv:517-vlib-4215**



BODEN-PROFILE.



FARBEN-BEZEICHNUNG.

GEOMORPHISCH. AGRONOMISCH.

ALLUVIUM.

Table of soil types and their corresponding colors/patterns, including categories like Sand, Schluff, Ton, and Mergel.

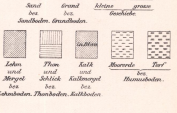
DILUVIUM.

Table of soil types and their corresponding colors/patterns for the Diluvium period.

Table of soil types and their corresponding colors/patterns for the Tertiär period.

Table of soil types and their corresponding colors/patterns for the Tertiär period.

h) obigen Tafeln mit entsprechenden Tafeln verbundenen petrographische Unterschiede daraus folgende Eintheilungsentungen.



Geognost. und agronom. bearbeitet durch C. Berendt 1866. unter Aufsicht des Culturbehörden Landw. Maßstab 25000 der natürlichen Länge.

Table titled 'Uebereinander bezw. mit Einlagerungen vorkommende Bildungen des Diluvium. des Alluvium.' showing soil layers and their relationships.

3-221-23-1-318-3