

Digitales Brandenburg

hosted by **Universitätsbibliothek Potsdam**

Geologische Spezialkarte von Preussen und den Thüringischen Staaten

Lohm - geologische Karte

Gruner, H.

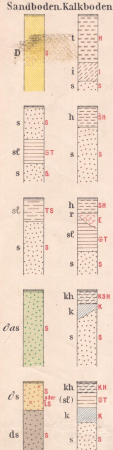
Berlin, 1895

Karte: Lohm

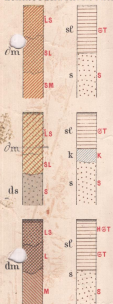
urn:nbn:de:kobv:517-vlib-2968

BODEN-PROFIL

Humus u. Sandboden Kalkboden.



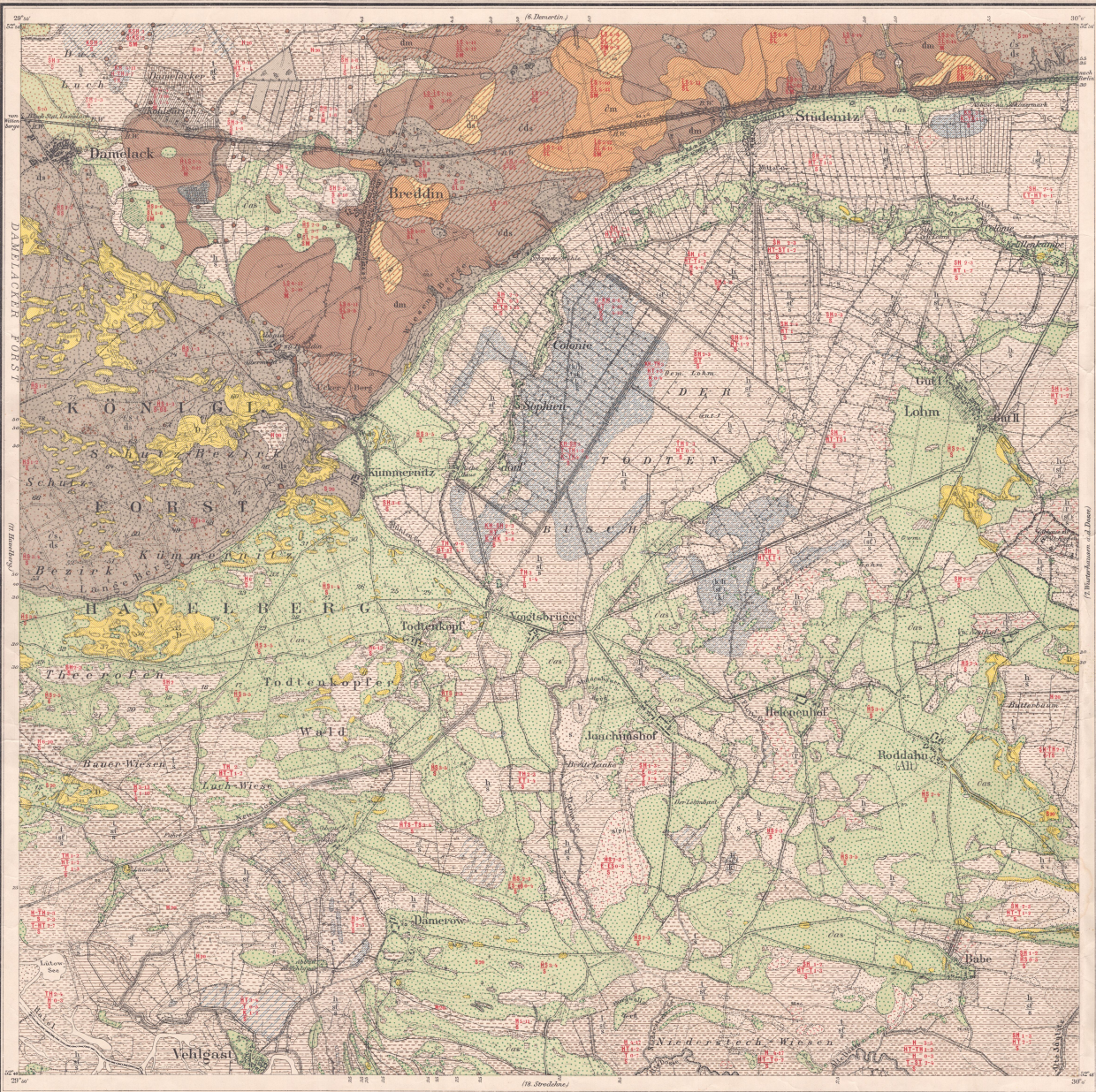
Lehmboden, Thonboden.



ERKLÄRUNG

Über- und Untergrundverhältnisse

- 1 Flusssand, 2 Kies, 3 Sand, etc. A list of geological symbols and their corresponding soil types and features.



FARBEN-BEZEICHNUNG.

GEONÖTISCH. AGRONOMISCH.

Legend for soil types with color swatches and codes. Includes sections for 'ALUVIUM', 'DILUVIUM', and 'Mergel'.

Geognostisch und agronomisch bearbeitet durch H. Grauer 1892/93. Maßstab 25000 der natürlichen Länge.

des Diluvium.

Überkrume:	...
Unterggrund:	...

Febereinander bzw. mit Einlagerungen vorkommende Bildungen des Alluvium.

Moorerde in Ton	...
Moorerde	...
Moorerzeugel	...

beider Formationen.

Sand	Moorerde	Moorerzeugel	Überkrume
...

Die dunklen schwarzen Zahlen geben die Meereshöhe in Metern an.