

Digitales Brandenburg

hosted by **Universitätsbibliothek Potsdam**

Geologische Spezialkarte von Preussen und den Thüringischen Staaten

Thomsdorf

Zeise, O.

Berlin, 1903

Karte: Thomsdorf

urn:nbn:de:kobv:517-vlib-3342

FARBEN-BEZEICHNUNG. GEDONOSTISCH. AGRONOMISCH.

ALUVIUM. Das Flussschotterfeld ist hier nach dem bisherigen Stande des Flusses dargestellt.


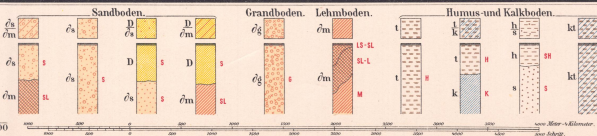

- Legend for geological and agricultural symbols including 'Mauer', 'Torf', 'Muschel', 'Sand', 'Gravel', etc.

- Legend for soil types including 'Löss', 'Ton', 'Kalk', 'Humus', etc.



FARBEN-BEZEICHNUNG. GEODONOSTISCH. AGRONOMISCH.

- Legend for geological and agricultural symbols including 'Oberes Diluvium', 'Unteres Diluvium', 'Löss', 'Ton', etc.



In Vertrieb bei der Königl. Preussischen Geologischen Landesanstalt und Bergbauamt. Berlin N. W. - Invalidenstr. 41.