

Digitales Brandenburg

hosted by **Universitätsbibliothek Potsdam**

Geologische Spezialkarte von Preussen und den Thüringischen Staaten

Gransee

Gagel, C.

Berlin, 1917

Karte: Gransee

urn:nbn:de:kobv:517-vlib-3841

Geologische Karte von Preußen und benachbarten Bundesstaaten

Herausgegeben von der Königlich Preussischen Geologischen Landesanstalt

Leitung: Franz Dopsch
Granseer

2944

Gradabteilung 27 Blatt 59

Geologisch und geognostisch bearbeitet durch C. G. Gölz 1912-13

Breite 53° Länge 30° 31'

Farben- und Zeichen-Erklärung

Wasser		Hochmoor	
Flächmoor		Flächmoor	
Flächmoor		Flächmoor	
Flächmoor		Flächmoor	

Alluvium

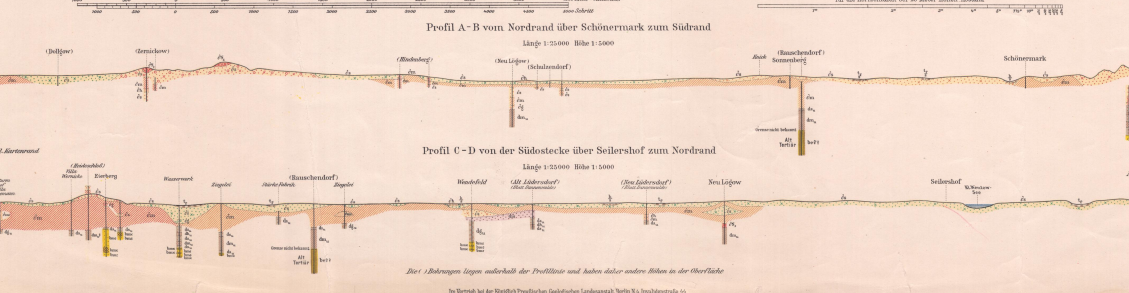
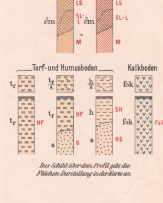
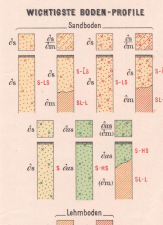
Aluvium		Aluvium	
Aluvium		Aluvium	
Aluvium		Aluvium	
Aluvium		Aluvium	
Aluvium		Aluvium	
Aluvium		Aluvium	

Farben- und Zeichen-Erklärung

Sand		Sand	
Kies		Kies	
Flugsand		Flugsand	
Flugsand		Flugsand	
Flugsand		Flugsand	
Flugsand		Flugsand	



Erklärung
der bei Bodenprofilen und geognostischen
Einschneidungen benutzten Abkürzungen
an der Lithologie.
1. Letten oder Lehmsand
2. Sand
3. Kies
4. Flugsand
5. Sandiger Humus
6. Humoser Sand
7. Kiefiger Sand
8. Letteniger Sand
9. Sandiger Lehm
10. Mergel
11. Sand mit oder ohne 10. Decim.
nach unten.
12. Kies mit oder ohne 10. Decim.
nach unten.



283