

Digitales Brandenburg

hosted by **Universitätsbibliothek Potsdam**

Geologische Spezialkarte von Preussen und den Thüringischen Staaten

Burg

Müller, J.

Berlin, 1923

Karte: Burg

urn:nbn:de:kobv:517-vlib-3951

Geologische Karte von Preußen und benachbarten Bundesstaaten

Preußische Geologische Landesanstalt. Präsident P. Krusch

Nur zum Dienstgebrauch

Burg

im Spreewald

Geologisch und agronomisch bearbeitet durch J. Müller 1919-1920

Gradabteilung 59 Blatt II

Breite 31° Länge 31° 13'

Farben- und Zeichen-Erklärung

Wasser		Wasser
Flächenmoor (Streu- oder Hochmoor)		Flächenmoor mit oder ohne Torf
Flächenmoor (Löss- oder Sandmoor)		Flächenmoor auf Löss oder Sand
Moore		Moor
Holdehmen		Holdehmen
Sand		Sand
Lehm		Lehm
Kies		Kies
Geschichte		Geschichte
Sand, z. T. und Geröll		Sand, z. T. und Geröll
Sand, trocken		Sand, trocken
Sand, z. T. und Geröll		Sand, z. T. und Geröll
Sand, trocken		Sand, trocken
Sand, z. T. und Geröll		Sand, z. T. und Geröll
Sand, trocken		Sand, trocken
Sand, z. T. und Geröll		Sand, z. T. und Geröll
Sand, trocken		Sand, trocken
Sand, z. T. und Geröll		Sand, z. T. und Geröll
Sand, trocken		Sand, trocken
Sand, z. T. und Geröll		Sand, z. T. und Geröll
Sand, trocken		Sand, trocken



Farben- und Zeichen-Erklärung

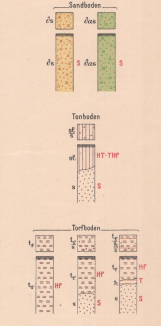
A	Aufgehender Boden
B	Boden
C	Grundmoränenboden
D	Dübelboden
E	Eisenstein
F	Feldstein
G	Gips
H	Holz
I	Irrenerde
J	Jura
K	Kalk
L	Lehm
M	Mergel
N	Nachschicht
O	Oberboden
P	Pflanzboden
Q	Quarzsand
R	Röhrlin
S	Sand
T	Ton
U	Umlage
V	Vergesung
W	Wald
X	Xanthit
Y	Yttrium
Z	Zinn
a	Äolischer Sand
b	Bänke
c	Chalk
d	Dübel
e	Eisen
f	Feld
g	Gips
h	Holz
i	Irren
j	Jura
k	Kalk
l	Lehm
m	Mergel
n	Nach
o	Ober
p	Pflanz
q	Quar
r	Röhrlin
s	Sand
t	Ton
u	Umlage
v	Vergesung
w	Wald
x	Xanthit
y	Yttrium
z	Zinn

Erklärung der bei Bodenprofilen und agronomischen Einzeichnungen benutzten Abkürzungen

L - Lehm
 S - Sand
 M - Mergel
 K - Kies
 T - Ton
 G - Gips
 H - Holz
 J - Jura
 K - Kalk
 I - Irrenerde
 F - Feldstein
 E - Eisenstein
 D - Dübel
 C - Grundmoränenboden
 B - Boden
 A - Aufgehender Boden

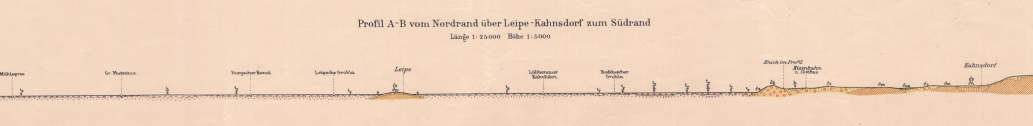
Die rote Zahl bedeutet die Mächtigkeit in Dezimetern. Der Buchstabe bedeutet die verschiedenen Schichten.

WICHTIGSTE BODEN-PROFILE




Das Bild über dem Profil gibt die Flächenverteilung in der Karte an.

Mächtigkeitprofil



In Vertrieb bei der Preuß. Geologischen Landesanstalt Berlin N.4, Invalidenstr. 44.



Handwritten number 4457