

# **Digitales Brandenburg**

hosted by **Universitätsbibliothek Potsdam**

## **Geologische Spezialkarte von Preussen und den Thüringischen Staaten**

Teupitz

**Fliegel, G.**

**Berlin, 1921**

Karte: Teupitz

**urn:nbn:de:kobv:517-vlib-3998**

# Geologische Karte von Preußen und benachbarten Bundesstaaten

Herausgegeben von der Preussischen Geologischen Landesanstalt

Leitung Franz Benschlag

## Teupitz

Geologisch und agronomisch bearbeitet durch G. Fiebigel 1913

Gradabteilung 45 Blatt 50

Breite 13° 22', Länge 51° 32'

*Bitte zum Dienstgebrauch*

### Farben- und Zeichen-Erklärung

<b>Wasser</b>	<b>Moorschichten</b>	<b>Aluvium</b>	<b>Älteres Aluvium</b>	<b>Älteres Aluvium</b>	<b>Älteres Aluvium</b>
<b>Flachmoor</b> T. T. auf Sand oder Weichsand	<b>Kaltes Flachmoor</b> auf Sand	<b>Flachmoor</b> auf schwerem Schluff oder Ton	<b>Flachmoor</b> auf sandigem Schluff oder Ton	<b>Flachmoor</b> auf sandigem Schluff oder Ton	<b>Flachmoor</b> auf sandigem Schluff oder Ton
<b>Flachmoor</b> auf schwerem Schluff oder Ton	<b>Flachmoor</b> auf sandigem Schluff oder Ton	<b>Flachmoor</b> auf sandigem Schluff oder Ton	<b>Flachmoor</b> auf sandigem Schluff oder Ton	<b>Flachmoor</b> auf sandigem Schluff oder Ton	<b>Flachmoor</b> auf sandigem Schluff oder Ton
<b>Flachmoor</b> auf sandigem Schluff oder Ton	<b>Flachmoor</b> auf sandigem Schluff oder Ton	<b>Flachmoor</b> auf sandigem Schluff oder Ton	<b>Flachmoor</b> auf sandigem Schluff oder Ton	<b>Flachmoor</b> auf sandigem Schluff oder Ton	<b>Flachmoor</b> auf sandigem Schluff oder Ton
<b>Flachmoor</b> auf sandigem Schluff oder Ton	<b>Flachmoor</b> auf sandigem Schluff oder Ton	<b>Flachmoor</b> auf sandigem Schluff oder Ton	<b>Flachmoor</b> auf sandigem Schluff oder Ton	<b>Flachmoor</b> auf sandigem Schluff oder Ton	<b>Flachmoor</b> auf sandigem Schluff oder Ton
<b>Flachmoor</b> auf sandigem Schluff oder Ton	<b>Flachmoor</b> auf sandigem Schluff oder Ton	<b>Flachmoor</b> auf sandigem Schluff oder Ton	<b>Flachmoor</b> auf sandigem Schluff oder Ton	<b>Flachmoor</b> auf sandigem Schluff oder Ton	<b>Flachmoor</b> auf sandigem Schluff oder Ton
<b>Flachmoor</b> auf sandigem Schluff oder Ton	<b>Flachmoor</b> auf sandigem Schluff oder Ton	<b>Flachmoor</b> auf sandigem Schluff oder Ton	<b>Flachmoor</b> auf sandigem Schluff oder Ton	<b>Flachmoor</b> auf sandigem Schluff oder Ton	<b>Flachmoor</b> auf sandigem Schluff oder Ton
<b>Flachmoor</b> auf sandigem Schluff oder Ton	<b>Flachmoor</b> auf sandigem Schluff oder Ton	<b>Flachmoor</b> auf sandigem Schluff oder Ton	<b>Flachmoor</b> auf sandigem Schluff oder Ton	<b>Flachmoor</b> auf sandigem Schluff oder Ton	<b>Flachmoor</b> auf sandigem Schluff oder Ton



### Farben- und Zeichen-Erklärung

<b>Sand</b>	<b>Moorschichten</b>	<b>Aluvium</b>
<b>Sand, mehr trocken</b>	<b>Flachmoor</b> auf schwerem Schluff oder Ton	<b>Flachmoor</b> auf sandigem Schluff oder Ton
<b>Tonmergel</b>	<b>Flachmoor</b> auf sandigem Schluff oder Ton	<b>Flachmoor</b> auf sandigem Schluff oder Ton
<b>Moorschichten</b>	<b>Flachmoor</b> auf sandigem Schluff oder Ton	<b>Flachmoor</b> auf sandigem Schluff oder Ton
<b>Flachmoor</b> auf sandigem Schluff oder Ton	<b>Flachmoor</b> auf sandigem Schluff oder Ton	<b>Flachmoor</b> auf sandigem Schluff oder Ton
<b>Flachmoor</b> auf sandigem Schluff oder Ton	<b>Flachmoor</b> auf sandigem Schluff oder Ton	<b>Flachmoor</b> auf sandigem Schluff oder Ton
<b>Flachmoor</b> auf sandigem Schluff oder Ton	<b>Flachmoor</b> auf sandigem Schluff oder Ton	<b>Flachmoor</b> auf sandigem Schluff oder Ton
<b>Flachmoor</b> auf sandigem Schluff oder Ton	<b>Flachmoor</b> auf sandigem Schluff oder Ton	<b>Flachmoor</b> auf sandigem Schluff oder Ton
<b>Flachmoor</b> auf sandigem Schluff oder Ton	<b>Flachmoor</b> auf sandigem Schluff oder Ton	<b>Flachmoor</b> auf sandigem Schluff oder Ton

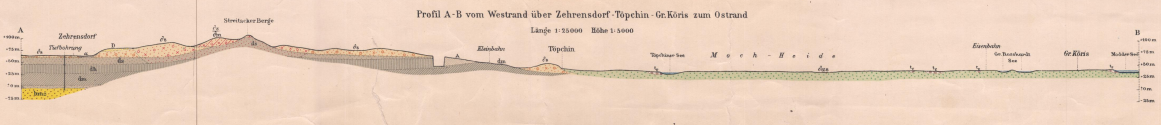
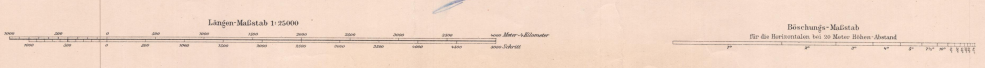

**Erklärung**  
 der bei den topographischen und agronomischen  
 Einzeichnungen benutzten Abkürzungen

K Kalk oder Kalkig  
 L Lehm - lehmig  
 S Sand - sandig  
 T Ton - tonig  
 M Mergel  
 H Hummer Sand  
 L Lehmiger Sand  
 H Hummer lehmiger Sand  
 etc.

**WICHTIGSTE BODEN-PROFILE**

Soil Type	Profile 1	Profile 2	Profile 3
Moorschichten			
Aluvium			
Älteres Aluvium			
Älteres Aluvium			
Älteres Aluvium			
Älteres Aluvium			
Älteres Aluvium			
Älteres Aluvium			
Älteres Aluvium			

Die hier gezeigten Profile sind die  
 häufigsten im Gebiet.



Im Verlage der Preussischen Geologischen Landesanstalt, Berlin, S. 1. Straßburgerstr. 74